
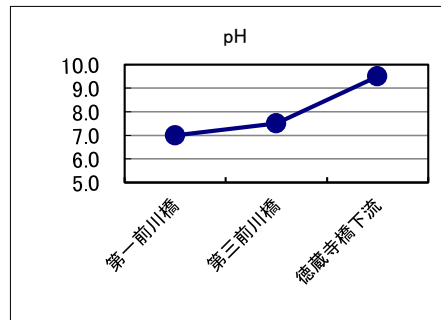
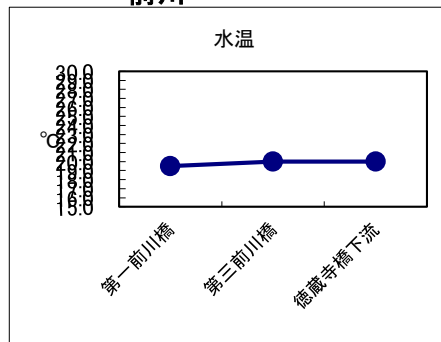


天気:曇り		気温	水温	pH	EC	COD(D)	NO2-N	NH4-N	透視度	流水幅m	水深m	流速m/se	水量m3/sec		
前川	6/2 10:25		第一前川橋	23.0	19.5	7.0	150	2	0.005	0.2	130	3.6	0.1	0.1378	0.050
	6/2 10:05		第三前川橋	20.0	20.0	7.5	133	2	0.005	0.2	130	3.2	0.06	0.3736	0.072
	6/2 9:36		徳蔵寺橋下流	22.0	20.0	9.5	122	4	0.01	0.2	130	2.15	0.12	0.351	0.091
北川	6/2 9:32		狭山公園内	19.5	18.0	7.5	220	4	0.005	0.2	130	1.85	0.066	0.09434	0.012
	6/2 9:59		大堰下流	19.5	20.0	8.0	194	2	0.005	0.2	130	2.1	0.0533	0.2597	0.029
	6/2 10:16		北山公園内親水広場	19.5	19.0	7.5	173	4	0.005	0.2	53	4.6	0.08	0.1198	0.044

前川



北川

