

天気:晴れ

気温

水温

pH

EC

COD(D)

NO2-N

NH4-N

透視度

流水幅m

水深m

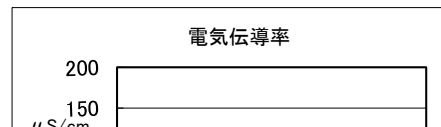
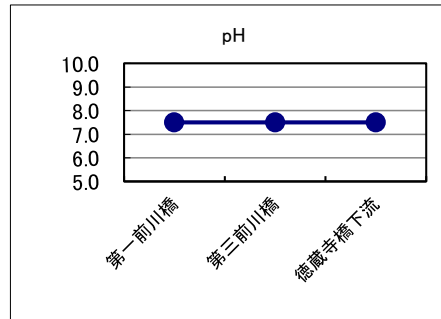
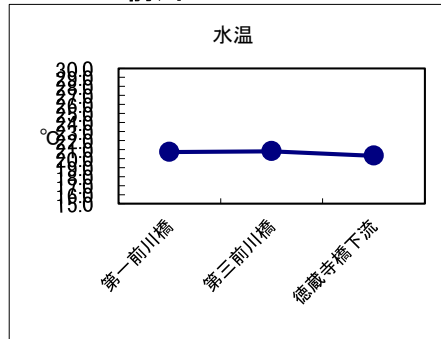
流速m/sec

水量m3/sec

前川

日付	時刻	地点	気温	水温	pH	EC	COD(D)	NO2-N	NH4-N	透視度	流水幅m	水深m	流速m/sec	水量m3/sec	
6/11	10:10	第一前川橋	21.5	20.7	7.5	71	4	0.005	0.2	35.5	3.55	0.1233	0.55	0.241	
6/11	9:55	第三前川橋	21.0	20.8	7.5	55	2	0.005	0.2	43	3.2	0.213	1.2037	0.820	
6/11	9:30	徳蔵寺橋下流	21.0	20.3	7.5	72	2	0.005	0.2	47.5	4	0.183	1.4375	1.052	
北川	6/11	9:25	狭山公園内	21.5	20.0	7.5	158	4	0.005	0.2	39.5	2.2	0.09	0.233	0.046
6/11	9:45	大堰下流(階段下)	22.3	21.0	7.5	92	4	0.005	0.2	36	4.14	0.24	0.5	0.497	
6/1	10:05	北山公園内親水広場	21.5	21.0	7.5	96	4	0.005	0.2	34.7	6.2	0.133	0.443	0.365	

前川



北川

