

天気:晴れ

気温

水温

pH

EC

COD(D)

NO2-N

NH4-N

透視度

流水幅m

水深m

流速m/sec

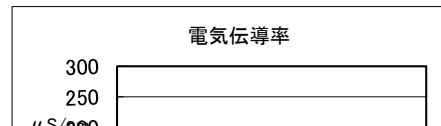
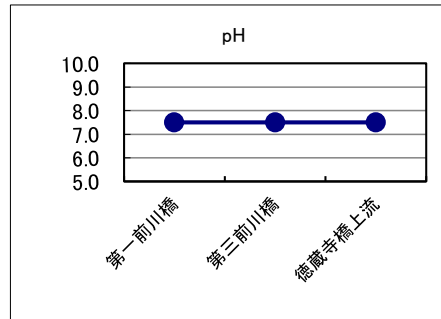
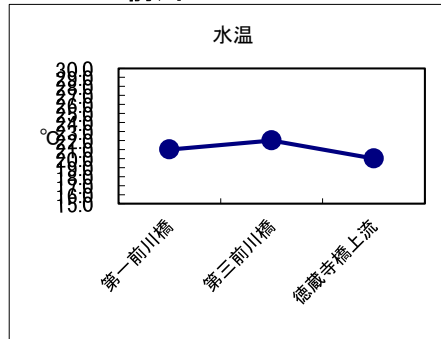
水量m3/sec

前川

北川

日付	時刻	地点	気温	水温	pH	EC	COD(D)	NO2-N	NH4-N	透視度	流水幅m	水深m	流速m/sec	水量m3/sec
6/12	10:10	第一前川橋	27.0	21.0	7.5	145	2	0.01	0.2	126	4	0.143	0.5	0.286
6/12	9:50	第三前川橋	25.0	22.0	7.5	148	2	0.01	0.2	124.5	3.2	0.053	0.4615	0.078
6/12	9:30	徳蔵寺橋上流	27.0	20.0	7.5	150	8	0.005	0.2	119	2.13	0.12	0.667	0.170
6/12	9:31	狭山公園内	23.5	17.0	7.5	200	4	0.005	0.2	119	2.1	0.0583	0.0367	0.004
6/12	9:55	大堰下流(階段下)	21.5	18.5	7.5	200	4	0.01	0.2	117	3.5	0.04	0.525	0.074
6/12	10:15	北山公園内親水広場	24.5	18.0	7.5	183	2	0.005	0.2	75	4.3	0.07	0.0827	0.025

前川



北川

