

天気:晴れ

気温

水温

pH

EC

COD(D)

NO2-N

NH4-N

透視度

流水幅m

水深m

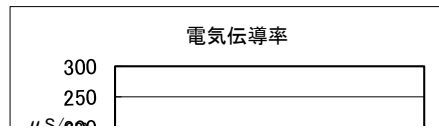
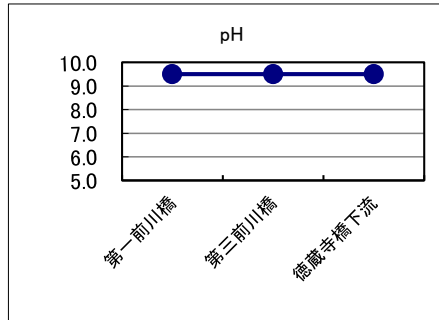
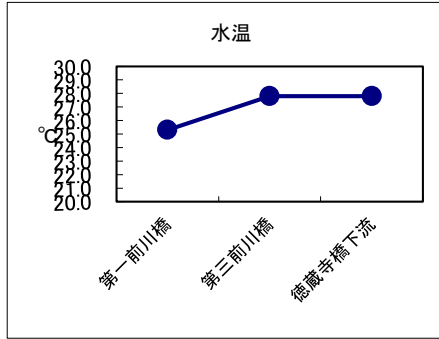
流速m/sec

水量m3/sec

前川

日付	時刻	地点	気温	水温	pH	EC	COD(D)	NO2-N	NH4-N	透視度	流水幅m	水深m	流速m/sec	水量m3/sec	
6/12	13:30	第一前川橋	30.0	25.3	9.5	133	2	0.005	0.2	130	3.5	0.033	0.36	0.042	
6/12	14:00	第三前川橋	29.0	27.8	9.5	127	2	0.005	0.2	130	3.38	0.0867	0.31	0.091	
6/12	14:15	徳蔵寺橋下流	30.0	27.8	9.5	146	4	0.01	0.2	130	2.1	0.083	0.277	0.048	
北川	6/12	13:35	狭山公園内	29.0	20.5	7.5	199	2	0.005	0.2	110.5	1.2	0.046	0.0682	0.004
6/12	13:58	大堰下流(階段下)	29.0	21.0	8.0	190	2	0.005	0.2	109	3.5	0.147	0.0349	0.018	
6/12	14:15	北山公園内親水広場	28.5	23.0	7.5	199	2	0.005	0.2	41	2	0.063	0.09375	0.012	

前川



北川

